



# Le menu à gauche

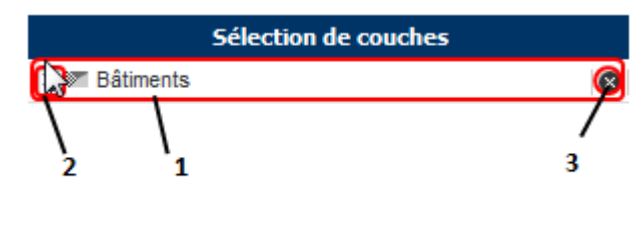
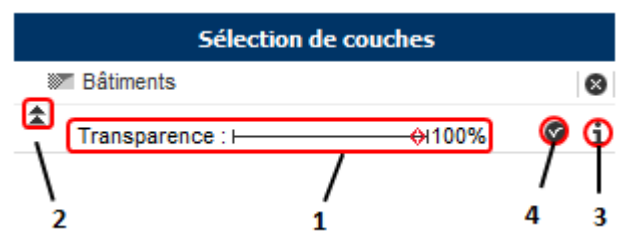
## Cacher/Afficher le menu

| Symbole/Bouton   | Description   |
|--|---|
| <br>Carte plus grande | En cliquant sur la fonction <b>Carte plus grande</b> , la barre de menu verticale est ôtée et cède la place à la carte. Ainsi on peut profiter au maximum de l'espace à l'écran pour l'affichage de la carte.<br>Pour réouvrir le menu il faut simplement cliquer sur  . |

## Sélection de couches

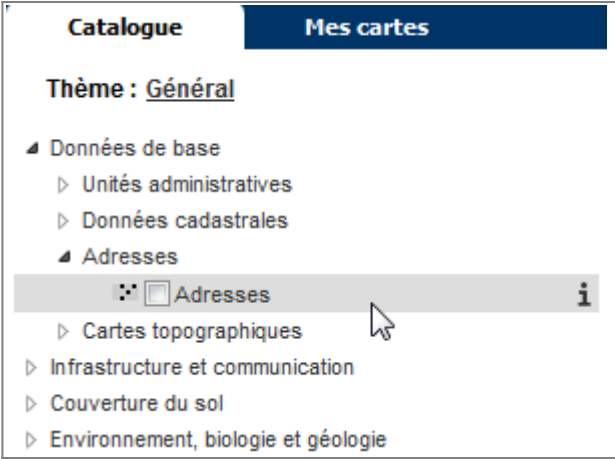
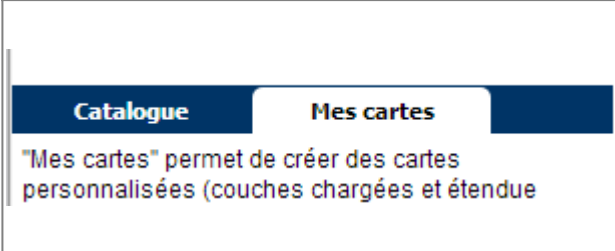
| Symbole/Bouton   | Description   |
|--|---|
|  | Dans la section "sélection des couches" vous trouvez les couches de géodonnées actives. |

### Les options de la section "sélection des couches"

|   |   |
|---|---|
|  | <ol style="list-style-type: none"> <li>1. La couche activée</li> <li>2. Afficher les sous-options</li> <li>3. Fermeture/Désactivation de la couche</li> </ol>   |
|  | <ol style="list-style-type: none"> <li>1. Réglage transparence de la couche actuelle</li> <li>2. Masquer les sous-options</li> <li>3. Affichage de la Infobox (Métadonnées/Légende)</li> <li>4. Affichage de la couche dans la Carte</li> </ol> |

## Catalogue

| Symbole/Bouton | Description |
|----------------|-------------|
|----------------|-------------|

|   |   |
|---|---|
|  <p><b>Catalogue</b> <b>Mes cartes</b></p> <p>Thème : <u>Général</u></p> <ul style="list-style-type: none"><li>▲ Données de base<ul style="list-style-type: none"><li>▷ Unités administratives</li><li>▷ Données cadastrales</li><li>▲ Adresses<ul style="list-style-type: none"><li><input checked="" type="checkbox"/> Adresses <span style="float: right;">i</span></li><li>▷ Cartes topographiques</li></ul></li><li>▷ Infrastructure et communication</li><li>▷ Couverture du sol</li><li>▷ Environnement, biologie et géologie</li></ul></li></ul> | <p>Le catalogue vous offre une panoplie de géodonnées, structurées selon les thèmes énoncés dans les annexes I à III de la directive INSPIRE. Dans ce menu vous pouvez activer ou désactiver des différentes couches en cochant ou décochant la case correspondante.</p>                          |
|  <p><b>Catalogue</b> <b>Mes cartes</b></p> <p>"Mes cartes" permet de créer des cartes personnalisées (couches chargées et étendue</p>  | <p>"Mes cartes" permet de créer des cartes personnalisées et de rajouter des informations sur les cartes (points, lignes, polygones, et annotations).</p> <p>Vous trouverez plus de détails dans une partie traitant le sujet plus amplemant. <a href="#">Aller à la section "mes Cartes"</a></p> |

**Les catégories actuellement disponibles:**

- **Données de base**
  - Unités administratives
  - Données cadastrales
  - Adresses
  - Cartes Topographiques
- **Infrastructure et communication**
  - Bâtiments
  - Réseaux de transport
- **Couverture du sol**
  - Images aériennes et satellites
  - Usage des sols
  - Altitude
  - Hydrographie
- **Environnement, biologie et géologie**
  - Habitats et biotopes
  - Viticulture
  - Biologie
  - Géologie
  - Sols
  - Zones à risque naturel
  - Sites protégés
  - Installations de suivi environnemental
  - Services d'utilité publique et services publics
  - Directive-cadre sur l'eau (DCE)
  - Données Nature et Forêts

From:

<http://wiki.geoportail.lu/> - **GOWIKI**

Permanent link:

<http://wiki.geoportail.lu/doku.php?id=fr:map:function:rightmenu>



Last update: **2013/01/31 09:24**