





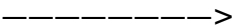


Cartographie du milieu physique 2015 en 5 bandes [évaluation en 5 classes]

Représentation en 1 bande	Classes
	non évalué
	classe 1
	classe 2
	classe 3
	classe 4
	classe 5

Représentation en 5 bandes:

Plaine alluviale gauche
Berge gauche
Lit mineur
Berge droite
Plaine alluviale droite
sens de l'écoulement


https://eau.public.lu/directive_cadre_eau/directive_cadre_eau/2015-2021_2e_cycle/publication-du-plan-de-gestion/

From:
<http://wiki.geoportail.lu/> - GEOWIKI

Permanent link:
http://wiki.geoportail.lu/doku.php?id=fr:legend:eau:5-band_sohle_5-stufige_bewertung_5-band_ufer_links_5-stufige_bewertung_5-band_ufer_rechts_5-stufige_bewertung_5-band_umfeld_links_5-stufige_bewertung_5-band_umfeld_rechts_5-stufige_bewertung

Last update: 2017/04/05 10:30