

7.1 Sélection d'un produit

[> Consultation](#) > [Nos produits](#)

■ **Produit spécifique**

Cette section contient tous les produits spécialisés issus de la matière cadastrale et géodésie.

[Voir les produits](#) ►

■ **Extrait officiel**

Cette section contient toutes les sortes de documents délivrés à des fins d'usage officiel par les fournisseurs et établis sur la base des données spécifiques gérés par ces derniers.

[Voir les produits](#) ►


■ **Carte**

Cette partie contient les cartes papier et numériques créées par les différents fournisseurs du secteur public.

[Voir les produits](#) ►

■ **Recherche multi-critères**


La recherche multi-critères est un outil performant pour rechercher les géoproduits soit en se basant sur un critère alphanumérique (p.ex. nom d'un fournisseur, thématique ...) soit en partant d'un critère spatial (coordonnée, localité, parcelle ...)

 [Rechercher les produits](#) ►

La sélection d'un produit fonctionne suivant le même principe que le catalogue de produits:
(→ [voir aussi section 6](#))








On fait soit une première sélection parmi les 3 catégories principales de produits, soit une recherche par la fonction "recherche multicritères".

La présentation des résultats se fait dans un tableau synthétique, comportant les informations suivantes :



- le nom du produit, avec un lien pour accéder aux métadonnées
- le fournisseur
- un caddie  avec un lien pour sélectionner ce produit et poursuivre la commande

La liste est paginée et peut être triée par :

- Nom du produit
- Fournisseur

Classer les produits par : Catégories ▲ Nom ▲ Fournisseur ▲		
Id	Nom	Fournisseur
Plan cadastral		
	Fichier des limites administratives du Grand-Duché de Luxembourg, issues du PCN	Administration du Cadastre et de la Topographie
	Plan Cadastral Numérisé PCN	Administration du Cadastre et de la Topographie
Réseaux géodésiques		
	Croquis de repérage des points de repère planimétriques : système NTL	Administration du Cadastre et de la Topographie
	Croquis de repérage des repères planimétriques : système LUREF	Administration du Cadastre et de la Topographie
	Listing numérique des repères altimétriques	Administration du Cadastre et de la Topographie
Photos aériennes		
	Orthophoto 2004	Administration du Cadastre et de la Topographie
	Orthophoto 2007 de l'ACT - version ICP	Administration du Cadastre et de la

En dehors du lien *Nouvelle recherche*, l'utilisateur peut :

- **Sélectionner le produit** pour lequel il veut effectuer sa commande ou son devis : il clique sur l'image  qui change d'état pour devenir .
- **Valider le produit sélectionné** : le portail enregistre que la commande ou le devis s'effectuera sur le produit marqué par le caddie rouge.
- **Poursuivre la commande**

Raccourci : l'utilisateur peut également passer cette étape plus rapidement, en cliquant directement sur le nom du produit qu'il veut commander. Le portail avance directement dans la prochaine étape, sans attendre la validation.

From:

<http://wiki.geoportail.lu/> - **GEOWIKI**

Permanent link:

http://wiki.geoportail.lu/doku.php?id=fr:mc_5-1

Last update: **2012/01/02 17:16**

