







 Protection mobile contre les crues

Habitants potentiellement touchés

-  < 10
-  10 - 100
-  100 - 500
-  > 500

Sites et bâtiments sensibles

-  Etablissements IED / SEVESO
-  Bâtiments sensibles
-  Zones Habitats Natura 2000
Zones de protection oiseaux Natura 2000
-  Zones de protection d' eau potable

Typologie des activités économiques

-  Territoires urbanisés
-  Industries et activités économiques
-  Axes de circulation
-  Territoires agricoles ou forestiers
-  Autres
-  Surfaces en eau

From:
<http://wiki.geoportail.lu/> - **GEOWIKI**

Permanent link:
http://wiki.geoportail.lu/doku.php?id=fr:legend:eau:risque_inondations_2019

Last update: **2019/06/13 09:29**

