


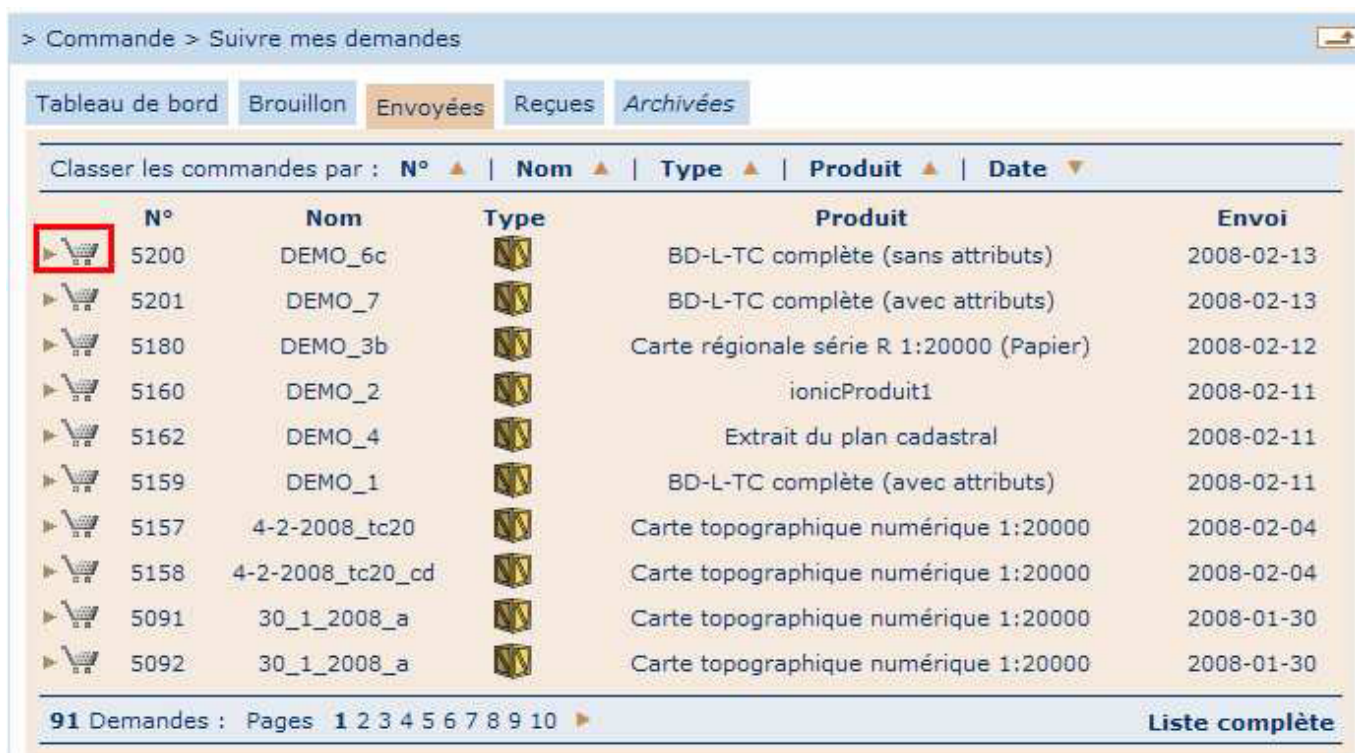
# 9. Order : Create a new order from an existing order or estimate request

In the “draft”, “sent”, “received” and “archived” tags of the order overview it is always possible to launch a new order based on an existing order or estimate request in one of the lists.

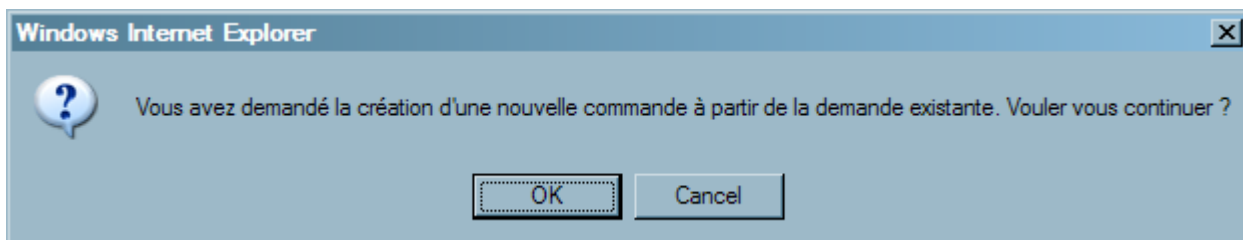
This can be helpful when doing multiple orders with small differences in the parameters.

The following paragraphs describe the procedure to follow.

In the list, click on the link  corresponding to the order you want to base the new order upon.



The following message appears:



After validation with “OK”, the first step of the ordering procedure is launched:

> Commande > Passer une commande

**Etape 1 sur 4 : Produit** > Périmètre > Propriétés > Récapitulatif

Classer les produits par : **Nom** ▲ | **Fournisseur** ▲

	Nom	Fournisseur
	BD-L-TC complète (avec attributs)	ACT
	BD-L-TC complète (sans attributs)	ACT
	Biotopkartierung - Bodennutzung 1999	MEV
	Carte ancienne édition 1952	ACT
	Carte régionale série R 1:20000 (Papier)	ACT
	Carte topographique et touristique 1:100000 (papier)	ACT
	Carte topographique et touristique numérique 1:100000	ACT
	Carte topographique numérique 1:20000	ACT
	Carte topographique numérique 1:250000	ACT
	Carte topographique numérique 1:50000	ACT
	Carte topographique papier 1:20000	ACT

In this step it is possible to select another product.

If you do not want to select another product, you can immediately go further to the following steps:

- With a click on *Périmètre*, you open the geographic range selection menu
- With a click on *Propriétés*, you enter the order form
- With a click on *Récapitulatif*, you open the final verification and send menu

> Commande > Passer une commande

**Etape 3 sur 4 : Produit** > Périmètre > **Propriétés** > Récapitulatif

Le produit : **BD-L-TC complète (sans attributs)**

■ **La commande**

Nom : \* DEMO\_6c

Nature : \*  Devis  
 Commande

■ **Les données**

Système de coordonnées : \* LUREF

Format des données : \* DWG

Système d'exploitation : \* Windows

Mode de clipping : \* Intérieur et frontière

■ **La livraison**

Support de livraison souhaité : \* CD-ROM

■ **Lieu de livraison**

Lieu de livraison : \* Commande à envoyer à l'adresse de livraison

■ **Propriétés spécifiques**

1-10

In each step, the original settings of the order can be modified.

For example, in the order form (step 3), the fields are still filled with the original content, but can be

modified to suit the new order. This way, a series of orders can be created very easily and efficiently, which may be useful especially when only few settings differ from one order to another (f.ex. order in shape format, dxf format and dwg format).

In terms of proper organisation, it may be useful not to forget to change the order name.

From:

<http://wiki.geoportail.lu/> - **GOWIKI**

Permanent link:

[http://wiki.geoportail.lu/doku.php?id=en:mc\\_7](http://wiki.geoportail.lu/doku.php?id=en:mc_7)



Last update: **2012/01/02 17:15**